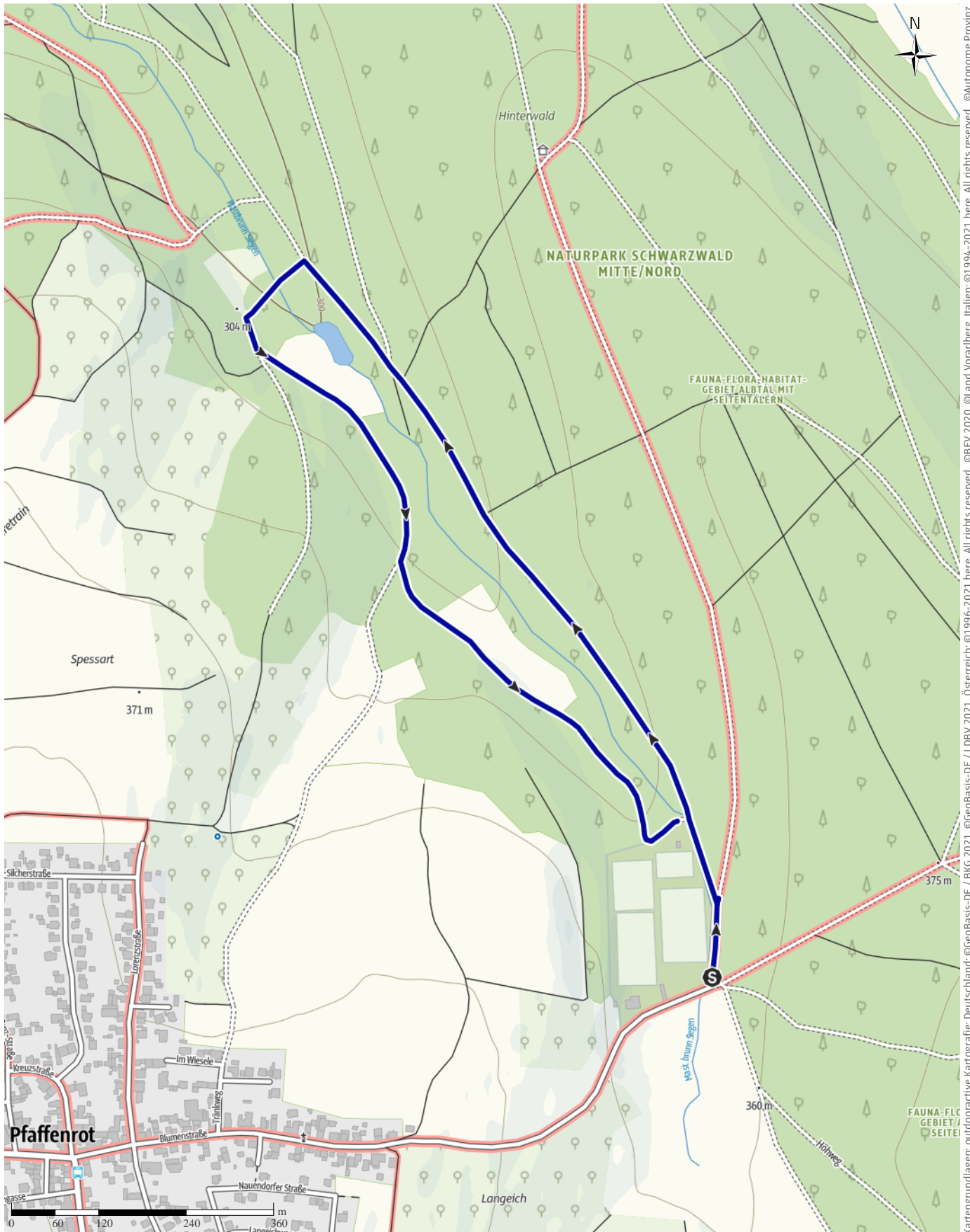


# Tourenplanung am 2023-04-25

↔ 2,4 km | ⌚ 0:40 h | ⚡ 47 m | ⚡ 53 m | Schwierigkeit -



Kartengrundlagen: outdooractive Kartografie; Deutschland: ©GeoBasis-DE / LDBV 2021, Österreich: ©1996-2021 here. All rights reserved. ©BBV 2020, ©Land Vorarlberg, Italien: ©1994-2021 here. All rights reserved. ©Autonome Provinz Bozen – Südtirol – Abteilung Natur, Landschaft und Raumentwicklung, © Cartago S.R.L. Kartengrundlagen: outdooractive Kartografie; ©OpenStreetMap (www.openstreetmap.org)

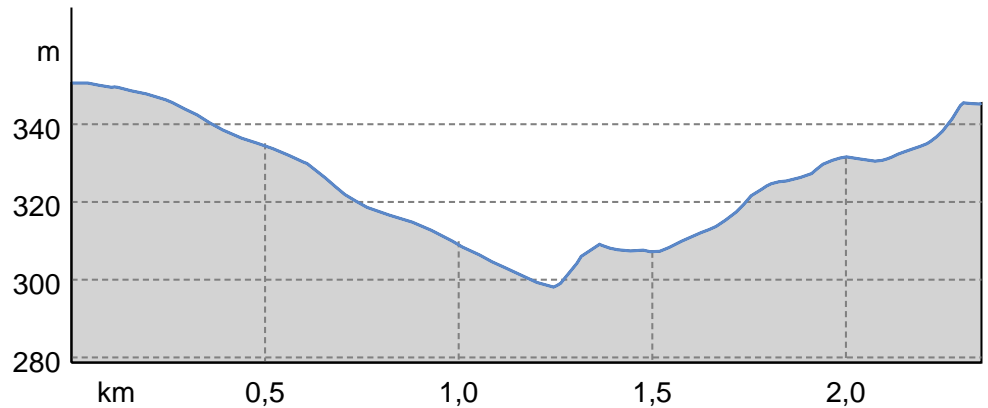


## Tourenplanung am 2023-04-25

## Wegarten

— Schotterweg 2,4 km

## Höhenprofil



## Tourdaten

## Wanderung

Strecke ↔ 2,4 km

Dauer 🕒 0:40 h

Aufstieg ▲ 47 m

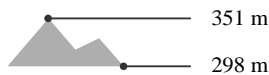
Abstieg ▼ 53 m

Schwierigkeit -

Kondition ●●●●●●

Technik ●●●●●●

Höhenlage



## Beste Jahreszeit

JAN | FEB | MÄR  
 APR | MAI | JUN  
 JUL | AUG | SEP  
 OKT | NOV | DEZ

## Bewertungen

## Autoren

Erlebnis ●●●●●●

Landschaft ●●●●●●

## Community

## Weitere Tourdaten



## Unknown User

Aktualisierung: 25.04.2023

## Tour zum Mitnehmen für iPhone und Android



QR-Code scannen und diese Tour offline speichern, mit Freunden teilen und mehr.

Webseite

<https://www.wanderservice-schwarzwald.de/s/IJcYtp>